

Route - Fietsers

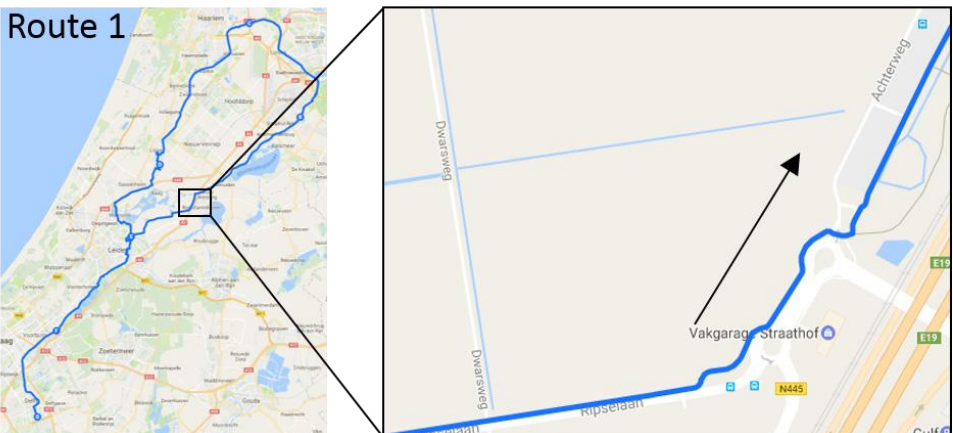
BELANGRIJK: Houd u gedurende de complete wedstrijd aan de wetgeving van de openbare weg. We beschikken niet over de mogelijkheid om openbare wegen af te zetten voor dit evenement. Wij verzoeken u dan ook geen hinder en overlast te veroorzaken voor medeweggebruikers. Het is tevens ten strengste verboden om in bruggen en dergelijke te klimmen om uw ploeg aan te moedigen. Houd u zich hier niet aan, dan zijn we genoodzaakt uw ploeg te diskwalificeren. (zie ook het wedstrijdreglement paragraaf 3.12)

U vind de volledige route ook op: <https://ringvaartregatta.nl/index.php/wedstrijd/route/>

Route Start naar C1 - Café Wink

De start van de wedstrijd vindt plaats bij de Zijl bij **Café Ut Dobbertje (Zijldijk 32, 2352 AB Leiderdorp)**, na enkele kilometers zal deze uitkomen op de Kaag. U kunt dit eerste stuk mee fietsen, echter loopt het pad dood en moet u een stuk terug. Het is niet mogelijk om de ploegen te volgen op de kaag. **C1 – Café Wink bevindt zich op Schipholdijk 270, 1438 AE Oude Meer.**

1. Vanaf Café Ut Dobbertje gaat u de eerste straat rechts de **Nieuweweg** op en rijdt deze straat helemaal uit. (1400m)
2. Ga aan het einde linksaf de **Leidseweg** op en volg deze weg tot **Rijpwetering**. Deze weg gaat over in de **Oud Adeselaan** ter hoogte van **Oude Ade**. (3500m)
3. In **Rijpwetering** gaat u links op de T-splitsing de **Koppoellaan** op. Deze gaat over in het **Joop Zoetemelkpad** parallel aan de **Ripselaan** na de bocht naar rechts.
4. Blijf het **Joop Zoetemelkpad** volgen tot u bij de **A4** en twee aaneengesloten rotondes komt, zie **Route 1**. (2000m)
5. Sla hier na de tweede rotonde linksaf de **Voorweg** op, deze gaat na 600 meter over in de **Noordveenweg**. (**Route 1**)
6. Blijf de **Noordveenweg** volgen tot u de Ringvaart bent overgestoken.
7. Sla over de brug rechtsaf de **Huigsloterdijk** op. Blijf deze weg volgen (water aan uw rechterhand) tot u bij Café Wink bent aangekomen op de **Schipholdijk 270**. (14 km)

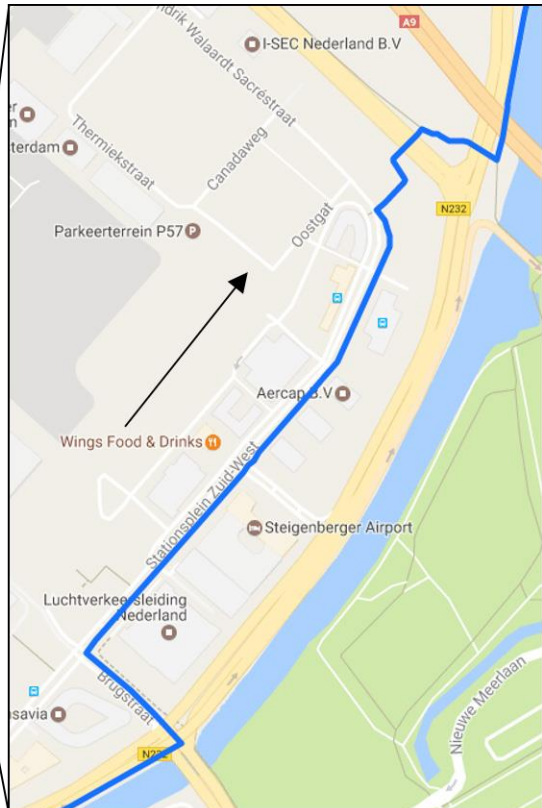
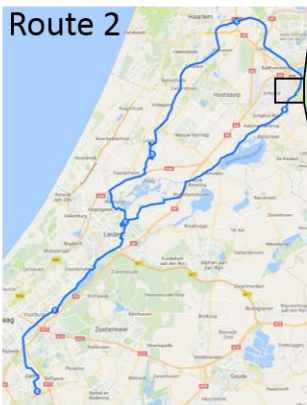


Route van C1 - Café Wink naar C2 - Zwanenburg

U kunt blijven meefietsen tot **C2 – Zwanenburg (Zwanenburgerdijk 82, 2141 BM Vijfhuizen)**, houd wederom de Ringvaart aan uw rechterzijde. Bij de bosrandbrug waar de N232 over het viaduct gaat kunt u niet bij het water blijven fietsen.

1. Na 2300 meter, sla linksaf de **Brugstraat** in en vervolgens de eerste rechts het **Stationsplein Zuid-West** op. **(Route 2)**
2. Blijf het **Stationsplein** volgen, tot de vierde afslag rechts. Die brengt u door een fietstunnel weer bij de Ringvaart. **(Route 2)**
3. Blijf de Ringvaart volgen met het water aan uw rechterhand over de **Nieuwe-meerdijk, Akerdijk, Lijnderdijk en de Zwanenburgerdijk**. (17km)

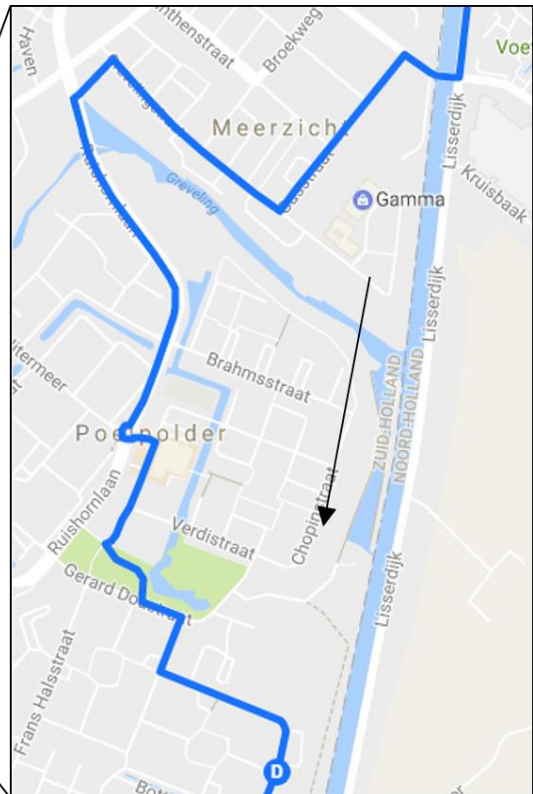
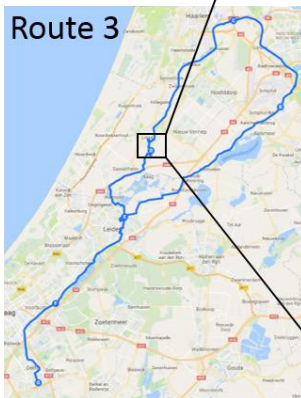
Aan de **Zwanenburgerdijk** onder het **A9-viaduct** is **C2-Stopplek Zwanenburg**. Hier is koffie en thee en een toilet. Let op dat u de Zwanenburgerdijk vrij houdt. Hier rijdt normaal verkeer.



Route van C2- Zwanenburg naar C3 - Feadship Stop te Lisse

1. Blijf het water gedurende 17km aan uw rechterhand houden. Hierna zult u het water moeten verlaten om door te fietsen naar **C3 – Feadship Stop te Lisse (Jacob van Ruysdaelplein 24, 2162 BH Lisse)**.
2. Aangekomen in **Lisse** neemt u de eerste brug rechts de Ringvaart over. **(Route 3)**
3. Neem de tweede afslag links de **Gasstraat** in. **(Route 3)**
4. Vervolgens de vijfde afslag rechts de **Grevelingstraat** in en de vierde afslag links het fietspad op. **(Route 3)**
5. Linksaf op de **Ruishornlaan** op. Blijf deze weg volgen tot de rotonde. **(Route 3)**
6. Ga links op de rotonde en daarna meteen rechts de **Vivaldistraat** in. **(Route 3)**
7. Aan het einde van de straat steekt u het park over en slaat u na het park linksaf de **Gerard Doustraat** in. **(Route 3)**
8. Vervolgens de tweede afslag rechts de **Jozef Israelstraat** in. Gevolgd door de eerste afslag links de **Van Ostadestraat** in. **(Route 3)**
9. Blijf de weg volgen, deze gaat over in het **Jacob van Ruysdaelplein**. **(Route 3)**

C3 - Feadship stop te Lisse bevindt zich achter de flatgebouwen. Hier zal muziek spelen en de mogelijkheid zijn om te drinken en te eten.

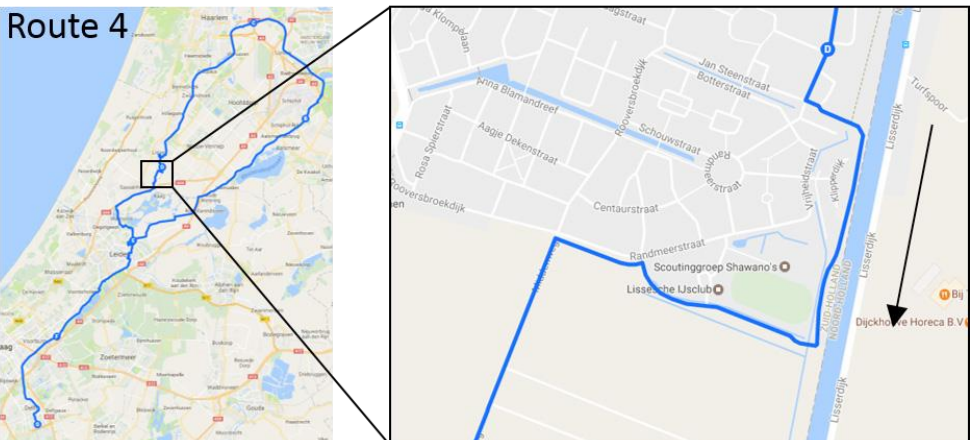


Route van C3 – Feadship Stop te Lisse naar C4 - Café Ut Dobbertje

1. Vertrek in zuidelijke richting langs de ringvaart met het water aan uw linkerhand op de **Ringdijk. (Route 4)**
2. Als de **Ringdijk** afbuigt van het water volgt u het pad naar de **Randmeerstraat. (Route 4)**
3. Ga links op de **Randmeerstraat** en neem gelijk weer de eerste links de **Middenweg** op. **(Route 4)**
4. Volg de weg de **Rooversbroekdijk** op. En houd het water aan uw linkerhand tot u de brug van de **A44** ziet.

Vlak na de brug van de **A44** draaien de roeiers de Kaag op. Hier kunt u niet meefietsen, u kunt direct doorfietsen naar **C4 – Café Ut Dobbertje** (Zijldijk 32, 2352 AB Leiderdorp), zie hieronder.

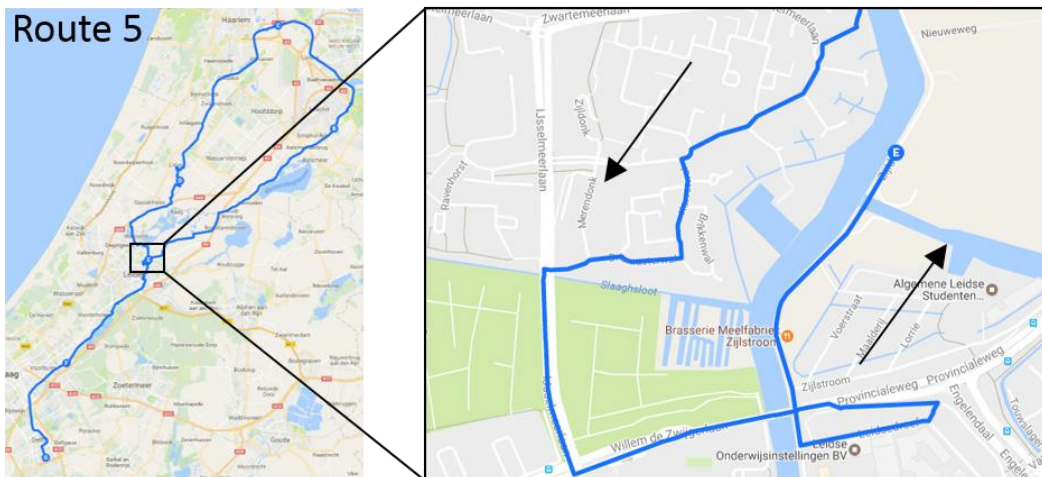
5. Sla vlak voor u onder de **A44** onderdoor gaat rechtsaf parallel aan de **A44**.
6. Neem de eerste links gevolgd door de eerste rechts. Blijf tussen de **A44** en het spoor de weg volgen. (3km)
7. Als u station **Sassenheim** passeert slaat u linksaf de **Wasbeeklaan** op gevolgd door de eerste rechts de **Klinkenberg** op. Blijf de **A44** aan uw rechterhand volgen. (2km)
8. Rij de **Klinkenberg** helemaal af tot u weer tegen het spoor aanrijdt. Sla hier linksaf het **Spoorpad** in. (1.7km)
9. Blijf dit fietspad volgen tot u op een kruispunt aankomt met aan uw rechterhand een tunnel onder het spoor door. Steek dit kruispunt recht over de **Padoxlaan** op.
10. Blijf deze weg volgen tot u het water over gaat. (200m)
11. Nadat u het water bent gepasseerd blijft u het fietspad langs de **Veerpolder** volgen.
12. Aan het einde van de **Veerpolder** bij de golfbaan slaat u linksaf het water over.
13. Blijf dit fietspad volgen langs het water tot u bij de veerpont komt.
14. U kunt hier de **veerpont** nemen en in zuidelijke richting langs het water fietsen totdat u bij C4 aankomt. Of u kunt omrijden zoals aangegeven op de volgende pagina.



Als u **niet met de veerpont** gaat, volgt u het fietspad dat overgaat in het **Rozenpad** in de woonwijk.

1. Ga aan het einde van het **Rozenpad** linksaf de **Drontermeerlaan** op. (**Route 5**)
2. Neem de vierde afslag links de **Korvetwal** open rijd deze weg uit. (**Route 5**)
3. Aan het einde van de **Korvetwal** slaat u rechtsaf de **Driemasterwal** op. (**Route 5**)
4. Rijd rechtdoor tot u de **Ijsselmeerlaan** ziet, sla daar linksaf. (**Route 5**)
5. Rijd over de **Ijsselmeerlaan** tot u de **Provincialeweg** kruist, sla daar weer linksaf. (**Route 5**)
6. Zorg dat u aan de rechterkant van de weg fietst.
7. Als u het water overgestoken bent slaat u drie maal rechtsaf en rijd u onder de **Provincialeweg** door naar C4. (**Route 5**)

N.B. indien uw ploeg te laat bij stopplek **C4 – Café Ut Dobbertje** arriveert zal deze worden doorgestuurd naar A.L.S.R.V. Asopos, waar de boot uit het water gehaald kan worden (zie ook Reglement 3.11).



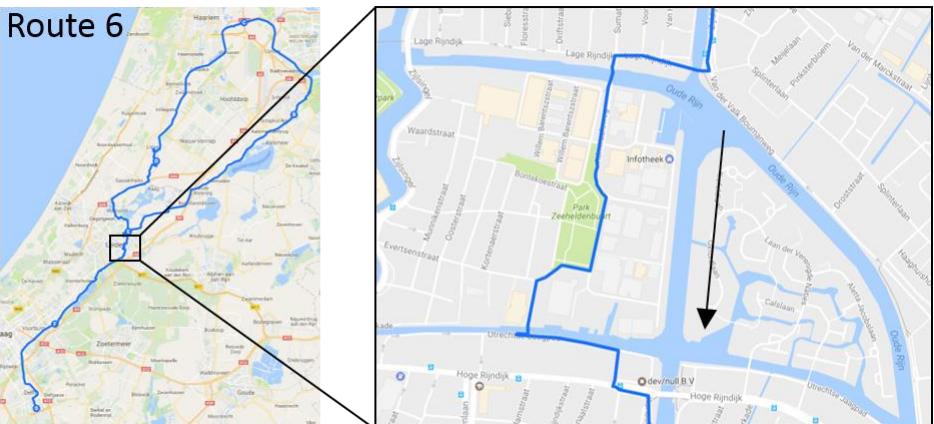
Route van C4 – Café Ut Dobbertje tot C5 – Leidschendam

Vanaf **C4 – Café Ut Dobbertje** vertrekt u naar **C5 – Leidschendam (Sluisplein 10, 2266 AV Leidschendam)**. Hier worden de boten uit het water gehaald vanwege de sluis, de ploegen hebben hier 45 minuten rust terwijl de tijd stil staat.

1. Vertrek op **de Zijldijk** in zuidelijke richting met het water aan uw rechterhand.
2. Bij de tweede brug vanaf C4 moet u het water oversteken en aan de andere kant gaan fietsen. Sla rechtsaf die brug over de **Lage Rijndijk** op.
3. Op de **Lage Rijndijk** neemt u de eerste afslag links, het water over, de **Admiraalsweg** op. (**Route 6**)
4. Volg de weg tot de driesplitsing, sla daar rechtsaf de **Admiraal Banckertweg** in. (**Route 6**)
5. Neem de derde afslag rechts de **Evertsenstraat** in en volg dit fietspad tot u op een fietsbrug weer het water oversteekt. (**Route 6**)
6. Aan de andere kant van het water slaat u linksaf het **Utrechtse Jaagpad** op. (**Route 6**)
7. Steek bij de eerste afslag rechts via de **Rijnstroomstraat** door naar de **Hoge Rijndijk**. (**Route 6**)
8. Op de **Hoge Rijndijk** gaat u links en voor de brug rechtsaf de **Kanaalweg** in. (**Route 6**)
9. Steek bij de eerste brug het water over en ga verder op de **Roomburgerweg, Cronesteyn en Vlietweg** langs het water. (4.2km)
10. **De Vlietweg** buigt een paar keer af van het water maar komt vanzelf weer bij de waterkant.

Let op dat uw roeiers bij de driesplitsing in het water linksaf slaan richting Leidschendam en Delft

11. Wanneer het pad langs het water ophoudt dient u 150 meter terug te fietsen en daar naar rechts te gaan, het **Zwetpad** op. Fiets om de haven heen via de **Rietpolderweg** om bij stopplek **C5 – Leidschendam** te komen.
12. Als u het water blijft volgen komt u vanzelf bij **C5 – Leidschendam**. Hier worden de boten uit het water gehaald en heeft iedere ploeg maximaal 45 minuten rust.



Route van C5 - Leidschendam tot Finish

Vanaf Leidschendam moet u het water aan de rechterhand houden, u kunt uw ploeg helemaal tot de finish volgen vanaf de kant. De finish is op **Lijm en Cultuur (Rotterdamseweg 272, 2628 AT Delft)**.

1. U begint op de **Delftsekade**, deze gaat achtereenvolgens over in: De Vlietweg, Westvlietweg, Jan Thijsenweg, Delftweg, Haagweg, Oostsingel, Kanaalweg, Hertog Govertkade, Scheepmakerij en Proosdijpad. (12km)
2. Na 12 kilometer komt u bij de **Abtswoudsebrug**, u kunt er hier voor kiezen om de laatste 600 meter mee te fietsen, of uw roeiers op te wachten op het finishterrein.

Na de Abtswoudsebrug begint de 600 meter lange sprint voor het sprintklassement die eindigt bij de de finish bij Lijm en Cultuur.

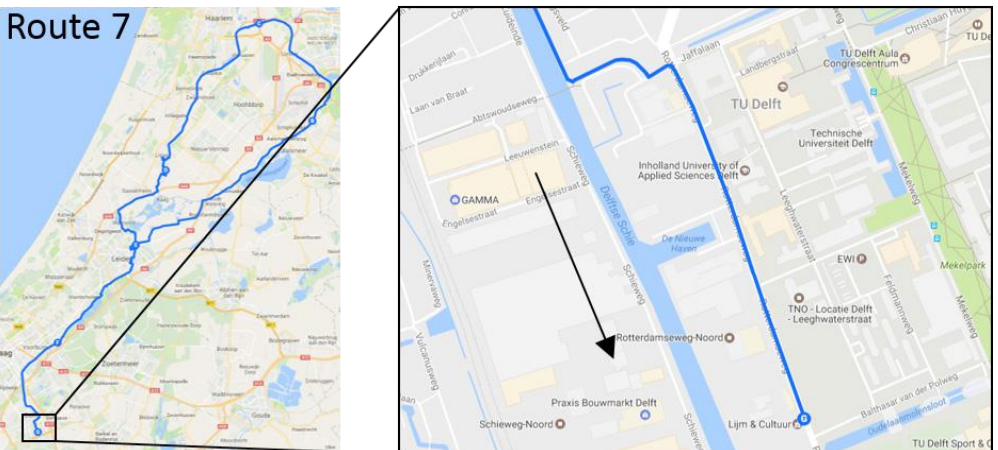
Direct naar het finishterrein

1. Bij de **Abtswoudsebrug** steekt u **NIET** het water over. in plaats daarvan gaat u linksaf het fietspad op. (**Route 7**)
2. U komt vanzelf op de **Rotterdamseweg**, hier gaat u rechtsaf voor de hogeschool langs. Fiets deze straat af tot het nummer 272. (**Route 7**)

Meefietsen laatste 600m

1. Bij de **Abtswoudsebrug** steekt u het water over en daarna meteen links om bij het water te blijven. Na 600 meter bent u bij de finish.
2. Om bij het **finishterrein** te komen fietst u terug naar de **Abtswoudsebrug**, deze steekt u over waarna u rechtdoor gaat op het fietspad.
3. U komt vanzelf op de **Rotterdamseweg**, hier gaat u rechtsaf voor de hogeschool langs. Fiets deze straat af tot het nummer 272. (**Route 7**)

De finish van de OC&C Ringvaart Regatta bevindt zich op het evenemententerrein Lijm en Cultuur. Hier kunt u de roeiers opwachten en ze begeleiden bij het uitstappen.



Route - Auto's

BELANGRIJK: Houd u gedurende de complete wedstrijd aan de wetgeving van de openbare weg. De Ringvaartcommissie beschikt niet over de mogelijkheid om openbare wegen af te zetten voor dit evenement. Het wordt u dringend verzocht om geen hinder en overlast te veroorzaken voor uw medeweggebruikers. Het is tevens ten strengste verboden om in bruggen en dergelijke te klimmen om uw ploeg aan te moedigen.
route/

Op rustige wegen kunt u de ploegen stapvoets volgen, op de drukkeren wegen echter niet. Pas uw snelheid op die wegen aan, aan de gegeven snelheid. Wanneer u stopt om te kijken, dient u te stoppen op plekken waar ruimte is langs de kant van de weg (dus niet op de weg zelf). In de routebeschrijving staat op welke wegen u absoluut niet stapvoets kunt rijden.

Houdt u zich alstublieft aan deze regels. Doet u dit niet, dan zijn we genoodzaakt uw ploeg te diskwalificeren (zie paragraaf 5.8 van het wedstrijdreglement). Deze regels zijn vastgesteld omdat er voorgaande jaren te veel verkeershinder plaatsvond.

De routes voor de volgende automobilisten zijn onderstaand beschreven. Het is helaas niet mogelijk om de ploegen gedurende de gehele route met de auto te volgen. De aangegeven routes proberen het wedstrijdparcours zo goed als mogelijk te volgen.

Route naar de Start

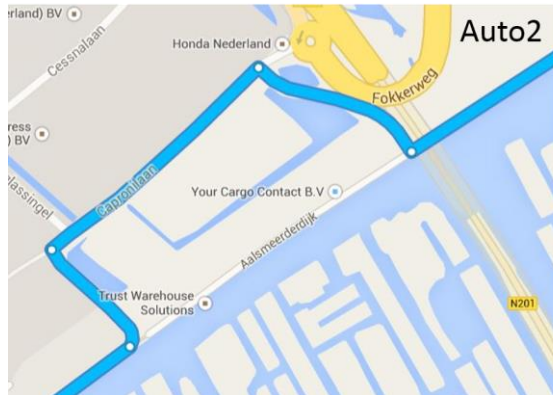
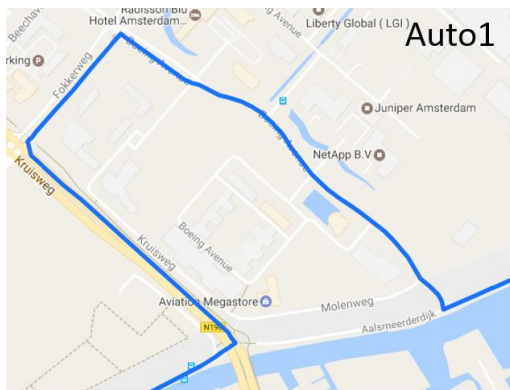
De ploegen gaan te water bij A.L.S.R.V. Asopos de Vliet (**Zijlstream 137, 2353 NN Leiderdorp**). U mag hier niet met uw auto komen dus u wordt aangeraden te parkeren bij het LOI gebouw of de Praxis bouwmarkt (Zijldijk 24A, Leiderdorp).

De start van de wedstrijd vindt plaats op de Zijl bij **Café Ut Dobbertje (Zijldijk 32, 2352 AB Leiderdorp)**, Het is niet mogelijk om de ploegen te volgen op de Kaag. Er wordt geadviseerd om onderstaande route te volgen.

Route van Asopos De Vliet naar C1 - Café Wink

U rijdt nu de route vanaf de start bij Asopos de Vliet, naar **C1 - Café Wink (Schipholdijk 270, 1438 AE Oude Meer)**.

1. Vanaf Asopos de Vliet, sla linksaf naar de Zijldijk.
2. Neem de 4e afslag links naar Rietschans en ga vervolgens weer linksaf bij de stoplichten naar Engelendaal.
3. Sla daarna weer rechtsaf de Provincialeweg (N445) op. Deze weg volgt u tot er bij de derde rotonde de oprit voor de A4 wordt aangegeven.
4. Hier gaat u niet de A4 op maar neem de tweede afslag de Achterweg op. De Achterweg loopt door in de Noordveenweg. Deze rijdt u uit, wanneer u over het water bent gegaan slaat u rechts af parallel aan het water de huigsloterdijk op.
5. Volg de ringvaart aan uw rechterhand over de Huigsloterdijk, Leimuiderdijk en Aalsmeerderdijk tot u bij de kruising met (N196) kruisweg niet verder kunt. **(Auto1)**
6. Sla hier linksaf de kruisweg op en daarna de eerste rechts de Fokkerweg op. **(Auto1)**
7. De eerste rechts Boeingavenue, deze weg volgen tot u tegen de ringvaart aanrijdt. **(Auto1)**
8. De Aalsmeerderdijk links vervolgen tot nummer 169 tot u niet verder kunt vanwege een paaltje. **(Auto2)**
9. Neem de Capronilaan links en vervolgens tweemaal de eerste rechts. Zo komt u terug op de Aalsmeerderdijk. **(Auto2)**
10. Deze weg vervolgen tot C1-Café Wink. **(Auto2)**



Route van C1 – Café Wink naar C2 – Zwanenburg

U rijdt nu de route naar **C2 – Zwanenburg (Zwanenburgerdijk 82, 2141 BM Vijfhuizen)**.

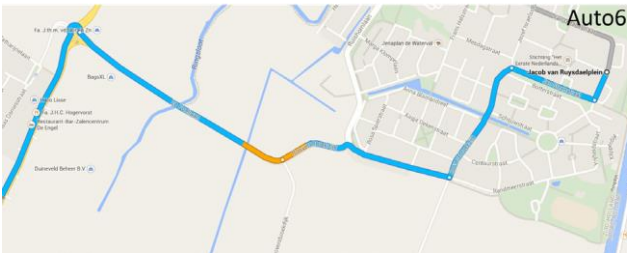
1. Vervolg uw weg over de Schipholdijk en neem de eerste afslag links (na de Bert Jonk Autoverhuur)
2. Sla vervolgens rechtsaf de Fokkerweg (N232) op. Let op; de volgende weg is een drukke weg, hier kunt u dus niet stapvoets rijden. Volg de instructies die aan het begin van de routebeschrijving staan.
3. Bij de kruising met de N232 Schipholweg, ga rechtdoor over de rotonde, tweede afslag. Onder de A9 door.
4. Bij de eerstvolgende rotonde, neem de eerste afslag de Nieuwemeerdijk op. Blijf het water volgen aan uw rechterhand. U komt vervolgens op de
5. Akerdijk, Lijnderdijk en Zwanenburgerdijk. Bij de Zwanenburgerdijk ter hoogte van Zwanenburg moet u goed opletten voor een autoluw stuk. **Hier wordt geflitst als u doorrijdt!** Sla daarom bij de Domineeslaan linksaf, bij de Kruiswaal rechtsaf en ga vervolgens rechts naar de Venenweg. Pak dan de Weerenweg naar rechts en volg deze tot u weer op de dijk komt, dan kunt u weer over de Zwanenburgerdijk verder rijden. De route is hier linksonder weergegeven
6. Onder het viaduct van de snelweg A9 over de Ringvaart vindt u C2 Zwanenburg stopplek. Hier kunt u alleen parkeren langs de Kromme Spieringweg. Volg de instructies van de vrijwilligers op en houd de Zwanenburgerdijk vrij. **(Auto3)**



Route van C3 – Feadship te Lisse naar C4 - Café Ut Dobbertje

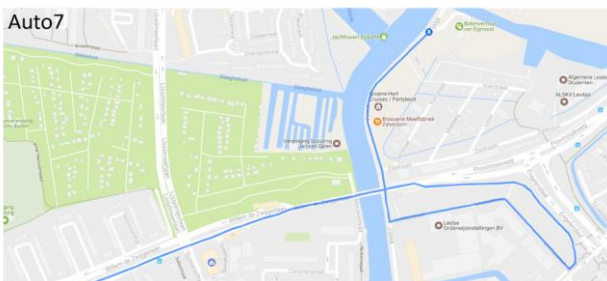
Na C3 – Lisse gaan de roeiers al snel voor de tweede keer de Kaag op waar u de roeiers niet kunt volgen. U rijdt nu naar **C4 - Café Ut Dobbertje (Zijldijk 32, 2352 AB Leiderdorp)**.

1. Vertrek van C3 op de Jan Steenstraat. Let op, u rijdt door een woonwijk. Overlast van muziek of roekeloos rijgedrag wordt niet getolereerd. **(Auto6)**
2. Neem de eerste afslag links de Rooverbroekdijk op. **(Auto6)**
3. Nadat u een bruggetje bent overgestoken neemt deze weg de derde afslag rechts. **(Auto6)**
4. Blijf deze weg volgen. **(Auto6)**
5. Neem hierna de eerste afslag links waarna de weg overgaat in de 2e Poellaan. **(Auto6)**
6. Rijd door tot de rotonde waar u driekwart rond gaat de N208 (Heereweg) op. **(Auto6)**



7. Rijd weer door tot de volgende rotonde waar u de derde uitrit neemt.
8. Blijf deze weg volgen en ga rechtdoor tweede afslag over de eerst volgende rotonde. Bij de tweede rotonde neemt u de tweede afslag naar de oprit van de A44.
9. Vervolg de A44 tot afrit 7 Oegstgeest.
10. Na de afrit gaat u linksaf de Rijnszichtweg op.
11. Rijd door tot de rotonde en neem de tweede afslag de Geversstraat op, deze weg gaat over in de Leidsestraatweg.
12. Sla linksaf op de Warmonderweg en rijd door tot de rotonde.
13. Neem op de rotonde de eerste afslag rechts op de Oegstgeesterweg.
14. Volg deze weg die overgaat in de Willem de Zwijgerlaan. **(Auto7)**
15. Sla nadat de brug over de Zijl (te weten de 2e brug) is overgestoken tweemaal rechtsaf. **(Auto7)**

U bent weer op de Zijldijk aangekomen waar ook de start is. Het Checkpoint is rechtsaf op de Zijldijk richting de Kaag. Hier kunt u uw ploeg opwachten.



Route van C4 – Ut Dobbertje naar C5 – Leidschendam

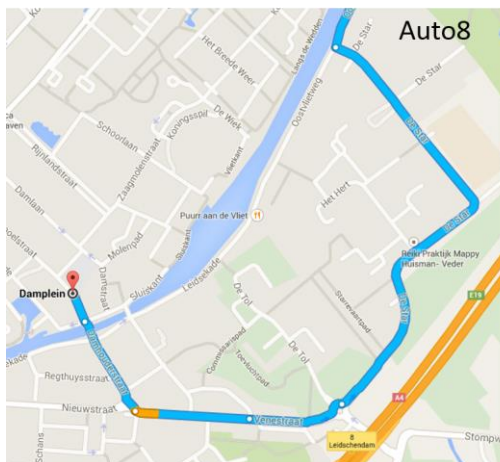
U rijdt nu richting de sluis in Leidschendam **C5 – Leidschendam (Sluisplein 10, 2266 AV Leidschendam)**.

1. Vervolg de route over de Zijldijk in zuidelijke richting.
2. Sla linksaf de Rietschans op en vervolgens rechts op de Engelendaal.
3. Rijd deze uit en ga rechts op de Persant Snoepweg.
4. Als u de brug over bent neemt u bij het kruispunt de eerste rechts de Hoge Rijndijk op.
5. Vervolg deze weg totdat u weer water passeert, sla dan linksaf de Kanaalweg op.
6. U bevindt zich weer langs het parcours, met het water aan de linkerzijde. Rijd de Kanaalweg helemaal af tot aan het grote kruispunt.
7. Sla tweemaal linksaf de N206 Europaweg op.
8. Passeer de A4 en blijf de N206 volgen.
9. Voor het dorpje Stompwijk neemt u de afslag naar rechts, de Doctor van Noorstraat op.
10. Neem de zesde afslag (Kniplaan) rechts, over het viaduct over de A4.
11. Deze rijdt u helemaal uit tot het water waarna u linksaf gaat de Oostvlietweg op.
12. U bevindt zich aan de linkerzijde van het parcours met het water aan uw rechterhand.

Ongeveer een kilometer voordat u de sluis in Leidschendam nadert, kunt u de race niet meer volgen met de auto. U moet uw auto parkeren op P1 bij Damplein, zie ook het kaartje **(Auto 8)**.

1. Een kilometer voor de sluis slaat u linksaf bij De Star, blijf De Star volgen. **(Auto8)**
2. Bij de rotonde gaat u rechtdoor de Venestraat op welke overgaat in de Nieuwstraat. **(Auto8)**
3. Bij het stoplicht slaat u rechtsaf de Damhouderstraat in. **(Auto8)**
4. Vervolgens rijdt u rechtdoor, u komt over de brug van de sluis. U vindt parkeergarage Damplein aan uw rechterhand. **(Auto8)**

De doorstroming van verkeer in Leidschendam is beperkt. Voor auto's is het verplicht de aanwijzingen van de verkeerregelaars op te volgen!

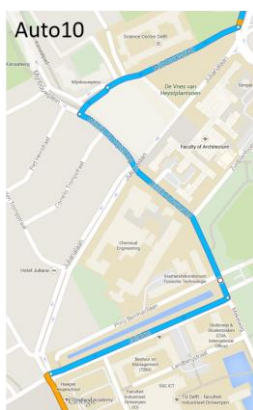
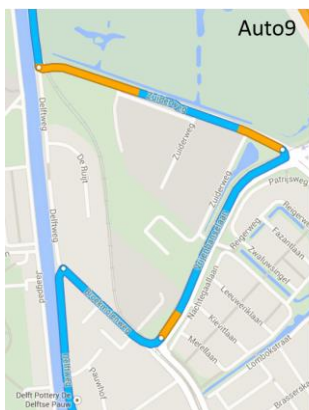


Route van C5 – Leidschendam naar finish

U rijdt nu van Leidschendam naar de finish in Delft. **Lijm en Cultuur (Rotterdamseweg 272, 2628 AT Delft).**

1. Vanaf de parkeergarage gaat u dezelfde weg terug naar Nieuwstraat. Hier gaat u rechtsaf en volgt u het weg langs het water (Westvlietweg). Let op, verkeershinder veroorzaken is verboden, houd rekening met uw medewegegebruiker.
2. De Westvlietweg gaat over in de Jan Thijssenweg.
3. Bij de Hoornbrug neemt u de rechterafslag onder de brug door de Delftweg op.
4. Deze weg vervolgt u met de Vliet aan uw rechterhand.
5. Na de Rijswijkse Golfclub gaat u linksaf de Zuiderweg op.
6. Vervolgens neemt u de vierde afslag rechts de Vrijenbanselaan op.
7. Bij de T-splitsing gaat u rechtsaf de Broekmolenweg op en rijdt u door tot het water.
8. Hier slaat u linksaf richting Delft en kunt u het parcours weer volgen.
9. Volg het water aan uw rechterhand tot u roeivereniging DDS passeert. Sla hier linksaf de Vermeerstraat in.
10. Vervolgens de eerste rechts de Van Miereveltlaan in.

Als de roeiers de Oostpoortbrug zijn gepasseerd is het nog slechts 2 km tot de finish. Vanaf hier kunt u doorrijden naar Lijm en Cultuur om daar uw roeiers op te wachten en te feliciteren.



11. De van Miereveltlaan gaat over in de Oostsingel en de Julianalaan.
12. Rijd deze weg door tot de Bouwkunde faculteit en sla hier rechtsaf de Mijnbouwstraat in.
13. Neem de tweede afslag links de Michiel de Ruyterweg op en rijd voorbij het Kramerlaboratorium.
14. Neem na het laboratorium de tweede afslag rechts de Jaffalaan op.
15. Volg deze weg de Rotterdamseweg op en rijd voorbij de Haagse Hogeschool en InHolland.
16. Sla linksaf de Cornelis Drebbelweg op. Hier kunt u op een van de parkeerplaatsen bij de faculteiten parkeren.
17. Vervolg de route te voet naar Lijm & Cultuur, Rotterdamseweg 270. **Er kan op dit terrein of aan de Rotterdamseweg niet geparkeerd worden.**

LOCATIES



Start	A.L.S.R.V. Asopos de Vliet Zijlstream 137 2353 NN Leiderdorp www.asopos.nl Parkeren: Leidsedreef 2353 BA Leiderdorp
Stopplaats C1	Café Restaurant Wink Schipholdijk 270 1438 AE Oude Meer
Stopplaats C2	Zwanenburg Zwanenburgerdijk T.h.v. Kromme Spieringweg 1161 NK Zwanenburg
Stopplaats C3	Feadship Stop Jacob van Ruysdaelplein 2162 BD Lisse
Stopplaats C4	Café Ut Dobbertje Zijldijk 32 2352 AB Leiderdorp
Stopplaats C5	Leidschendam Sluisplein 2266 AV Leidschendam
Finish	Lijm & Cultuur Rotterdamseweg 270 2628AT Delft www.lijmencultuur.nl