

Route - Fietsers

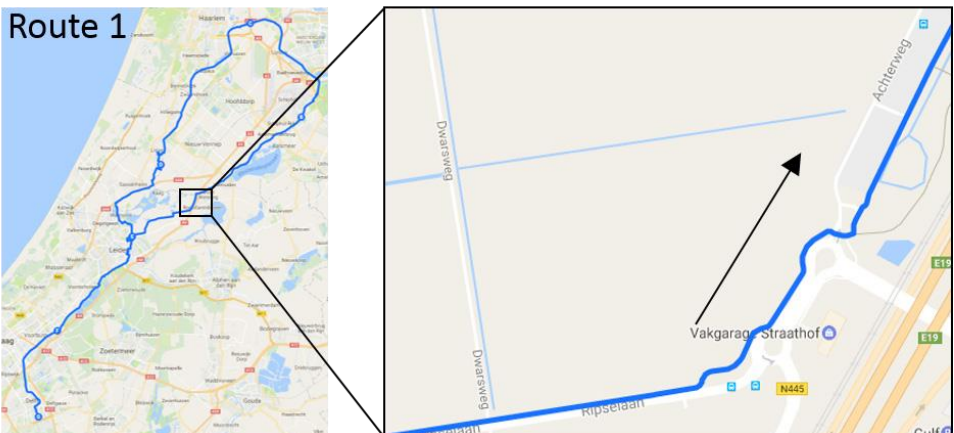
BELANGRIJK: Houd u gedurende de complete wedstrijd aan de wetgeving van de openbare weg. We beschikken niet over de mogelijkheid om openbare wegen af te zetten voor dit evenement. Wij verzoeken u dan ook geen hinder en overlast te veroorzaken voor medeweggebruikers. Het is tevens ten strengste verboden om in bruggen en dergelijke te klimmen om uw ploeg aan te moedigen. Houd u zich hier niet aan, dan zijn we genoodzaakt uw ploeg te diskwalificeren. (zie ook het wedstrijdreglement paragraaf 3.12)

U vind de volledige route ook op: <https://ringvaartregatta.nl/index.php/wedstrijd/route/>

Route Start naar C1 - Café Wink

De start van de wedstrijd vindt plaats bij de Zijl bij **Café Ut Dobbertje (Zijldijk 32, 2352 AB Leiderdorp)**, na enkele kilometers zal deze uitkomen op de Kaag. U kunt dit eerste stuk mee fietsen, echter loopt het pad dood en moet u een stuk terug. Het is niet mogelijk om de ploegen te volgen op de kaag. **C1 – Café Wink bevindt zich op Schipholdijk 270, 1438 AE Oude Meer.**

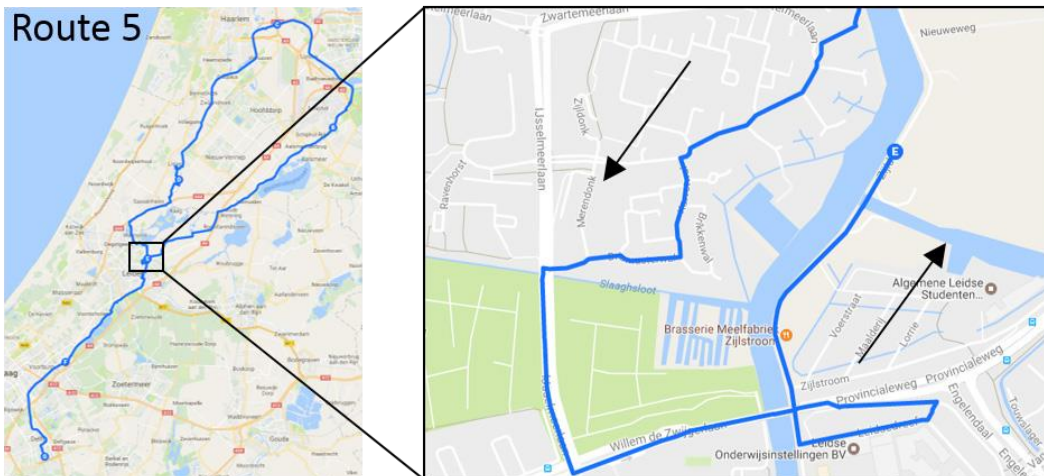
1. Vanaf Café Ut Dobbertje gaat u de eerste straat rechts de **Nieuweweg** op en rijdt deze straat helemaal uit. (1400m)
2. Ga aan het einde linksaf de **Leidseweg** op en volg deze weg tot **Rijpwetering**. Deze weg gaat over in de **Oud Adeselaan** ter hoogte van **Oude Ade**. (3500m)
3. In **Rijpwetering** gaat u links op de T-splitsing de **Koppoellaan** op. Deze gaat over in het **Joop Zoetemelkpad** parallel aan de **Ripselaan** na de bocht naar rechts.
4. Blijf het **Joop Zoetemelkpad** volgen tot u bij de **A4** en twee aaneengesloten rotondes komt, zie **Route 1**. (2000m)
5. Sla hier na de tweede rotonde linksaf de **Voorweg** op, deze gaat na 600 meter over in de **Noordveenweg**. (**Route 1**)
6. Blijf de **Noordveenweg** volgen tot u de Ringvaart bent overgestoken.
7. Sla over de brug rechtsaf de **Huigsloterdijk** op. Blijf deze weg volgen (water aan uw rechterhand) tot u bij Café Wink bent aangekomen op de **Schipholdijk 270**. (14 km)



Als u **niet met de veerpont** gaat, volgt u het fietspad dat overgaat in het **Rozenpad** in de woonwijk.

1. Ga aan het einde van het **Rozenpad** linksaf de **Drontermeerlaan** op. (**Route 5**)
2. Neem de vierde afslag links de **Korvetwal** open rijd deze weg uit. (**Route 5**)
3. Aan het einde van de **Korvetwal** slaat u rechtsaf de **Driemasterwal** op. (**Route 5**)
4. Rijd rechtdoor tot u de **Ijsselmeerlaan** ziet, sla daar linksaf. (**Route 5**)
5. Rijd over de **Ijsselmeerlaan** tot u de **Provincialeweg** kruist, sla daar weer linksaf. (**Route 5**)
6. Zorg dat u aan de rechterkant van de weg fietst.
7. Als u het water overgestoken bent slaat u drie maal rechtsaf en rijd u onder de **Provincialeweg** door naar C4. (**Route 5**)

N.B. indien uw ploeg te laat bij stopplek **C4 – Café Ut Dobbertje** arriveert zal deze worden doorgestuurd naar A.L.S.R.V. Asopos, waar de boot uit het water gehaald kan worden (zie ook Reglement 3.11).



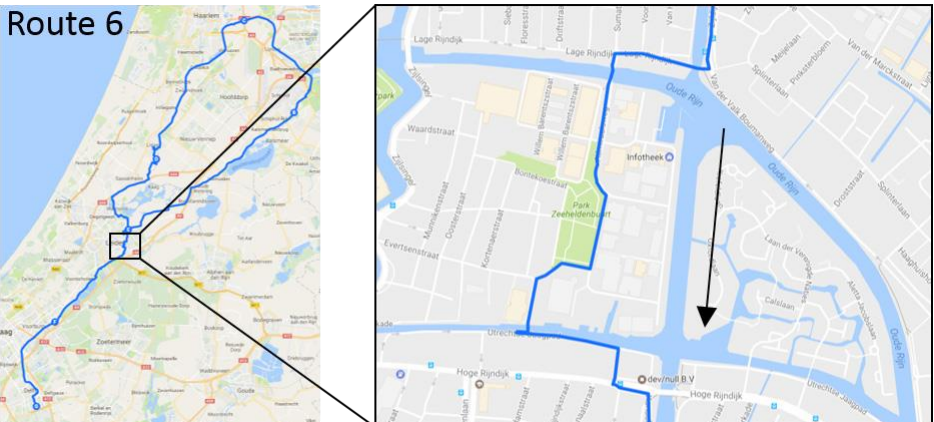
Route van C4 – Café Ut Dobbertje tot C5 – Leidschendam

Vanaf **C4 – Café Ut Dobbertje** vertrekt u naar **C5 – Leidschendam (Sluisplein 10, 2266 AV Leidschendam)**. Hier worden de boten uit het water gehaald vanwege de sluis, de ploegen hebben hier 45 minuten rust terwijl de tijd stil staat.

1. Vertrek op **de Zijldijk** in zuidelijke richting met het water aan uw rechterhand.
2. Bij de tweede brug vanaf C4 moet u het water oversteken en aan de andere kant gaan fietsen. Sla rechtsaf die brug over de **Lage Rijndijk** op.
3. Op de **Lage Rijndijk** neemt u de eerste afslag links, het water over, de **Admiraalsweg** op. (**Route 6**)
4. Volg de weg tot de driesplitsing, sla daar rechtsaf de **Admiraal Banckertweg** in. (**Route 6**)
5. Neem de derde afslag rechts de **Evertsenstraat** in en volg dit fietspad tot u op een fietsbrug weer het water oversteekt. (**Route 6**)
6. Aan de andere kant van het water slaat u linksaf het **Utrechtse Jaagpad** op. (**Route 6**)
7. Steek bij de eerste afslag rechts via de **Rijnstroomstraat** door naar de **Hoge Rijndijk**. (**Route 6**)
8. Op de **Hoge Rijndijk** gaat u links en voor de brug rechtsaf de **Kanaalweg** in. (**Route 6**)
9. Steek bij de eerste brug het water over en ga verder op de **Roomburgerweg, Cronesteyn en Vlietweg** langs het water. (4.2km)
10. **De Vlietweg** buigt een paar keer af van het water maar komt vanzelf weer bij de waterkant.

Let op dat uw roeiers bij de driesplitsing in het water linksaf slaan richting Leidschendam en Delft

11. Wanneer het pad langs het water ophoudt dient u 150 meter terug te fietsen en daar naar rechts te gaan, het **Zwetpad** op. Fiets om de haven heen via de **Rietpolderweg** om bij stopplek **C5 – Leidschendam** te komen.
12. Als u het water blijft volgen komt u vanzelf bij **C5 – Leidschendam**. Hier worden de boten uit het water gehaald en heeft iedere ploeg maximaal 45 minuten rust.



Route van C4 | Ut Dobbertje naar C5 | Leidschendam

U rijdt nu richting de sluis in Leidschendam C5 | Leidschendam (Sluisplein 10, 2266 AV Leidschendam).

1. Vervolg de route over de Zijldijk in zuidelijke richting.
2. Sla linksaf de Rietschansop en vervolgens rechts op de Engelendaal.
3. Rijd deze uit en ga rechts op de Persant Snoepweg.
4. Als u de brug over bent neemt u bij het kruispunt de eerste rechts de Hoge Rijndijk op.
5. Vervolg deze weg totdat u weer water passeert, sla dan linksaf de Kanaalwegop.
6. U bevindt zich weer langs het parcours, met het water aan de linkerzijde. Rijd de Kanaalweghelemaal af tot aan het grote kruispunt.
7. Slatweemaal linksaf de N206 Europaweg op.
8. Passeerde A4 en blijf de N206 volgen.
9. Voor het dorpje Stompwijk neemt u de afslag naar rechts, de Doctor van Noorstraat op.
10. Neem de zesde afslag (Kniplaan) rechts, over het viaduct over de A4.
11. Deze rijdt u helemaal uit tot het water waarna u linksaf gaat de Oostvlietweg op.
12. U bevindt zich aan de linkerzijde van het parcours met het water aan uw rechterhand.

Ongeveer een kilometer voordat u de sluis in Leidschendam nadert, kunt u de race niet meer volgen met de auto. U moet uw auto parkeren op P1 bij Damplein, zie ook het kaartje (Auto 8).

1. Een kilometer voor de sluis slaat u linksaf bij De Star, blijf De Star volgen. (Auto8)
2. Bij de rotonde gaat u rechtdoor de Venestraat op welke overgaat in de Nieuwstraat. (Auto8)
3. Bij het stoplicht slaat u rechtsaf de Damhouderstraat in. (Auto8)
4. Vervolgens rijdt u rechtdoor, u komt over de brug van de sluis. U vindt parkeergarage Damplein aan uw rechterhand. (Auto8)

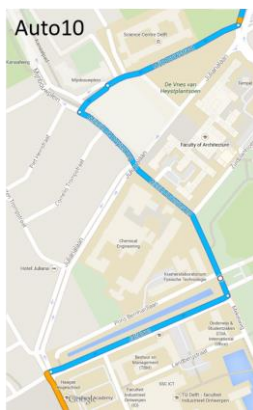
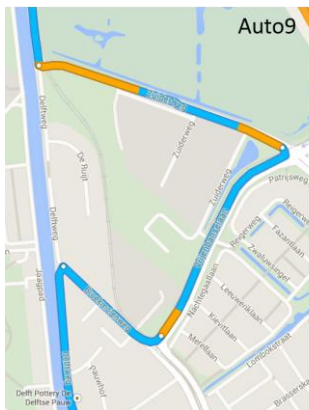
'H GRRUVWURPLQJ YDQ YHUNHHU LQ /HLGVFKHQGDP LV E
de aanwijzingen van de verkeerregelaars op te volgen!

Route van C5 – Leidschendam naar finish

U rijdt nu van Leidschendam naar de finish in Delft. **Lijm en Cultuur (Rotterdamseweg 272, 2628 AT Delft).**

1. Vanaf de parkeergarage gaat u dezelfde weg terug naar Nieuwstraat. Hier gaat u rechtsaf en volgt u het weg langs het water (Westvlietweg). Let op, verkeershinder veroorzaken is verboden, houd rekening met uw medewegegebruiker.
2. De Westvlietweg gaat over in de Jan Thijssenweg.
3. Bij de Hoornbrug neemt u de rechterafslag onder de brug door de Delftweg op.
4. Deze weg vervolgt u met de Vliet aan uw rechterhand.
5. Na de Rijswijkse Golfclub gaat u linksaf de Zuiderweg op.
6. Vervolgens neemt u de vierde afslag rechts de Vrijenbanselaan op.
7. Bij de T-splitsing gaat u rechtsaf de Broekmolenweg op en rijdt u door tot het water.
8. Hier slaat u linksaf richting Delft en kunt u het parcours weer volgen.
9. Volg het water aan uw rechterhand tot u roeivereniging DDS passeert. Sla hier linksaf de Vermeerstraat in.
10. Vervolgens de eerste rechts de Van Miereveltlaan in.

Als de roeiers de Oostpoortbrug zijn gepasseerd is het nog slechts 2 km tot de finish. Vanaf hier kunt u doorrijden naar Lijm en Cultuur om daar uw roeiers op te wachten en te feliciteren.



11. De van Miereveltlaan gaat over in de Oostsingel en de Julianalaan.
12. Rijd deze weg door tot de Bouwkunde faculteit en sla hier rechtsaf de Mijnbouwstraat in.
13. Neem de tweede afslag links de Michiel de Ruyterweg op en rijd voorbij het Kramerlaboratorium.
14. Neem na het laboratorium de tweede afslag rechts de Jaffalaan op.
15. Volg deze weg de Rotterdamseweg op en rijd voorbij de Haagse Hogeschool en InHolland.
16. Sla linksaf de Cornelis Drebbelweg op. Hier kunt u op een van de parkeerplaatsen bij de faculteiten parkeren.
17. Vervolg de route te voet naar Lijm & Cultuur, Rotterdamseweg 270. **Er kan op dit terrein of aan de Rotterdamseweg niet geparkeerd worden.**

LOCATIES



Start	A.L.S.R.V. Asopos de Vliet Zijlstream 137 2353 NN Leiderdorp www.asopos.nl Parkeren: Leidsedreef 2353 BA Leiderdorp
Stopplaats C1	Café Restaurant Wink Schipholdijk 270 1438 AE Oude Meer
Stopplaats C2	Zwanenburg Zwanenburgerdijk T.h.v. Kromme Spieringweg 1161 NK Zwanenburg
Stopplaats C3	Lisse Jacob van Ruysdaelplein 2162 BD Lisse
Stopplaats C4	Café Ut Dobbertje Zijldijk 32 2352 AB Leiderdorp
Stopplaats C5	Leidschendam Sluisplein 2266 AV Leidschendam
Finish	Lijm & Cultuur Rotterdamseweg 270 2628AT Delft www.lijmencultuur.nl